



«PER MILLE STRADE... SIAMO QUI» ITINERARI DEI CAMMINI

Lunedì 6 agosto 2018

Cammino "nord" pag. 2

- Comune di Reana del Rojale;
- Comune di Tavagnacco;
- Comune di Udine.

Cammino "sud-ovest" pag. 3

- Comune di Campofornido;
- Comune di Pasian di Prato;
- Comune di Udine.

Cammino "sud-est" pag. 4

- Comune di Buttrio;
- Comune di Pradamano;
- Comune di Udine.

Cammino "Udine città" pag. 5

- Comune di Udine.

Cammini unificati a Udine pag. 6

Martedì 7 agosto 2018

Cammino "Palmanova-Aquileia" pag. 7

- Comune di Palmanova
- Comune di Bagnaria Arsa
- Comune di Cervignano
- Comune di Terzo di Aquileia
- Comune di Aquileia

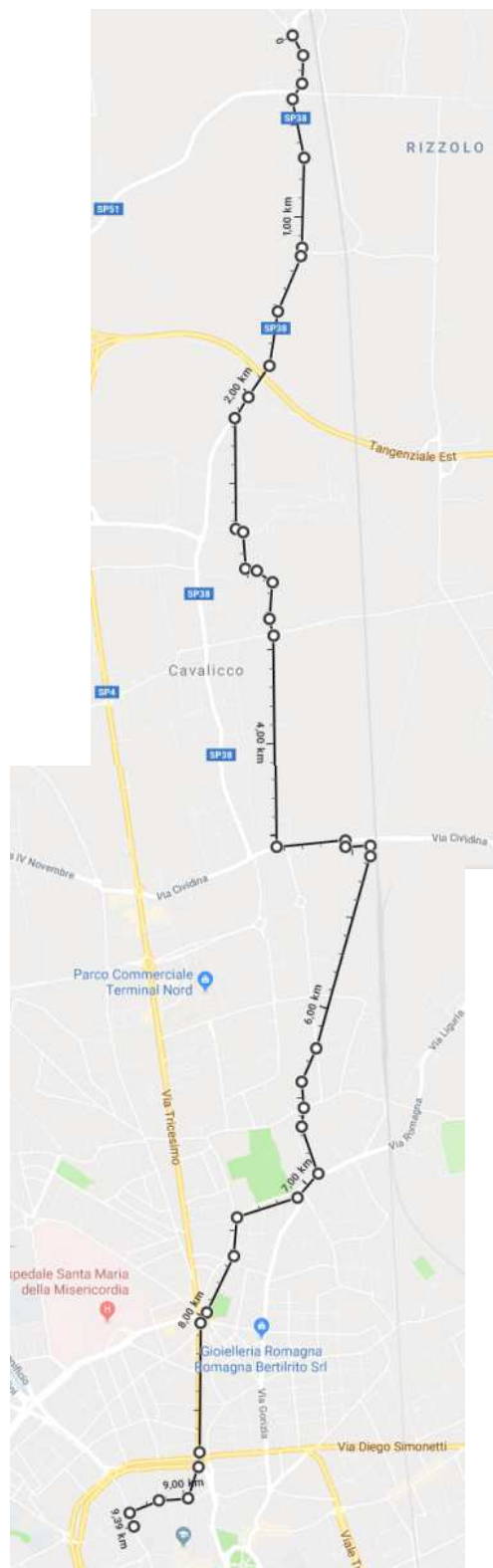
Recapiti pag. 8

LUNEDÌ 6 AGOSTO – CAMMINO “NORD”

Partecipanti: 50

Cammino:

- Ore 8.00: ritrovo dei partecipanti nel santuario degli oblato diocesani di Ribis.
- Ore 8.45: inizio del corteo processionale, partendo dalla chiesa e lungo:
 - Via del santuario;
 - Piazza di Ribis;
 - SP38;
 - Sovrappasso della tangenziale est
 - Via del Cornappo;
- Ore 9.30 circa: sconfinamento nel comune di Tavagnacco.
 - Via del Cornappo;
 - Via Ribis;
 - Via dei molini;
 - Via Pra' d'Attimis;
 - Via Florio;
- Ore 10.30 circa: sconfinamento nel comune di Udine
 - Via Florio;
 - Via Cividina;
 - Via Rizzolo – **RISTORO**;
 - Via Alba;
 - Viale Vat;
 - Piazzale Chiavris;
 - Viale Volontari della Libertà;
 - Piazzale Osoppo;
 - Via Gemona;
 - Via T. Deciani;
 - Via F. Mantica.
- Ore 12.00 circa: arrivo nella Parrocchia del SS. Redentore



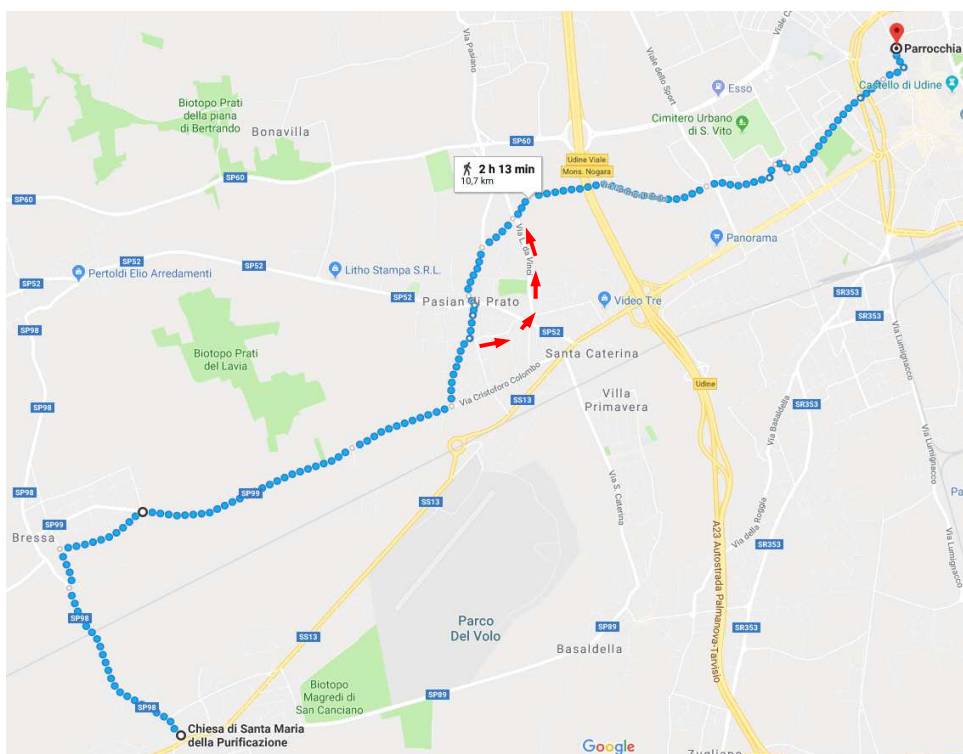
LUNEDÌ 6 AGOSTO – CAMMINO “SUD-OVEST”

Partecipanti: 50

Cammino:

- Ore 8.00: ritrovo dei partecipanti in chiesa a Campoformido.
- Ore 8.45: inizio del corteo processionale, partendo dalla chiesa e lungo:
 - Via C. Percoto;
 - Via IV novembre fino a Bressa;
 - Via don Luigi d'Agostino;
 - Via Udine;
 - SP99 (pista ciclabile).
- Ore 9.45 circa: sconfinamento nel comune di Pasian di Prato.
 - SP99 (pista ciclabile);
 - Via Rovaredo;
 - ~~Via San Giacomo;~~ Piazza di Sotto;
 - ~~Piazza G. Matteotti;~~ Via Orientale
 - ~~Via Passons;~~ Via Leonardo da Vinci – **RISTORO**
 - ~~Via E. Cialdini;~~
 - Via Cormôr basso;
- Ore 10.45 circa: sconfinamento nel comune di Udine
 - Via Cormôr basso;
 - Via Cormôr alto;
 - Via del Tiro a segno*;
 - Viale Firenze;
 - Via Mentana;
 - Via Castellana;
 - Via F. Mantica;
- Ore 12.00 circa: arrivo nella Parrocchia del SS. Redentore

*: il passaggio per “via del Tiro a Segno” (strada privata) è stato comunicato anche al Comando della Legione Carabinieri FVG, proprietario della strada.

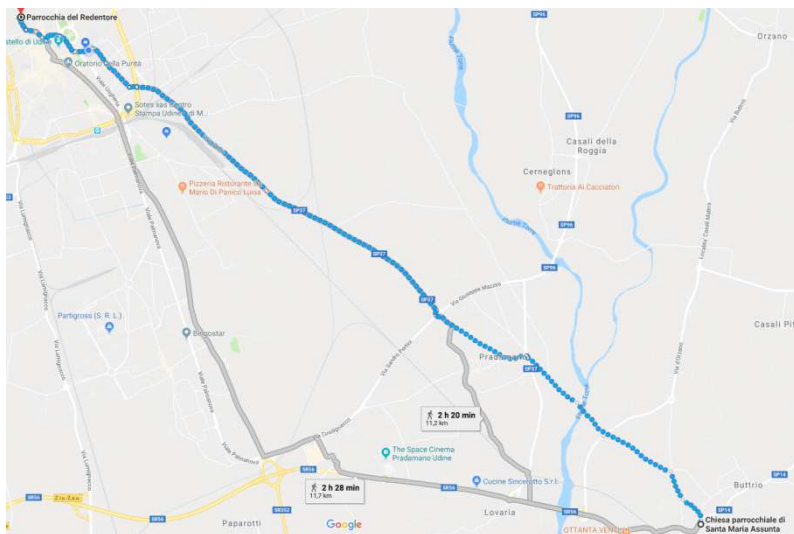


LUNEDÌ 6 AGOSTO – CAMMINO “SUD-EST”

Partecipanti: 45

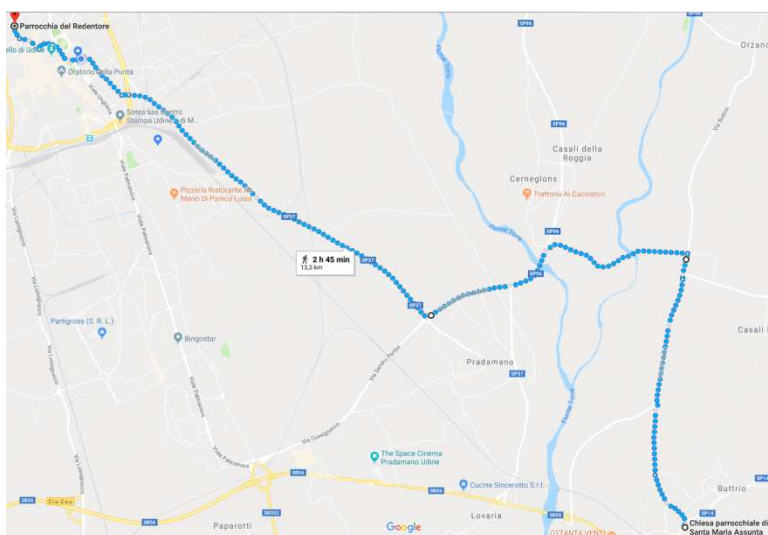
Cammino **in caso di guado agibile:**

- Ore 8.00: ritrovo dei partecipanti in chiesa a Buttrio.
- Ore 8.45: inizio del corteo processionale, partendo dalla chiesa e lungo:
 - Via Roma;
 - Via Udine;
 - Sacello Madonna di Lussaria;
 - Guado del Torre;
 - SP99 (pista ciclabile).
- Ore 9.15 circa: sconfinamento nel comune di Pradamano.
 - Via Buttrio;
 - Via SP37;
 - Via Udine;
 - Rotonda “della polimedica”.



Cammino **in caso di guado inagibile:**

- Ore 8.00: ritrovo dei partecipanti in chiesa a Buttrio.
- Ore 8.45: inizio del corteo processionale, partendo dalla chiesa e lungo:
 - Via Roma;
 - Via d’Orzano;
 - Loc. Casali Malina (via Strada di Orsaria);
- Ore 9.30 circa: sconfinamento nel comune di Pradamano.
 - Via Mazzini;
 - Rotonda “della polimedica”.



Cammino **congiunto**

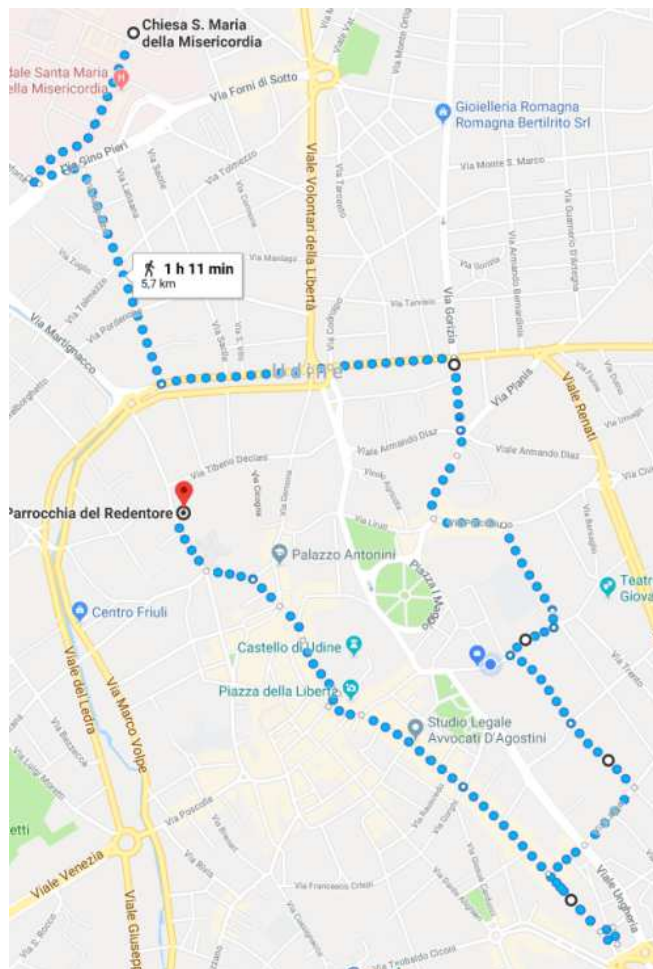
- Ore 10.00 circa: sconfinamento nel comune di Udine
 - Via Buttrio (pista ciclabile) – **RISTORO**;
 - Via Pradamano;
 - Via Cernaia;
 - Viale Palmanova;
 - Piazzale G. D’Annunzio;
 - Via Aquileia;
 - Via Vittorio Veneto;
 - Piazza Libertà;
 - Via Mercatovecchio;
 - Via Bertolini;
 - Via Palladio;
 - Via Mazzini
 - Via F. Mantica.
- Ore 12.00 circa: arrivo nella Parrocchia del SS. Redentore

LUNEDÌ 6 AGOSTO – CAMMINO “UDINE”

Partecipanti: 30

Cammino:

- Ore 8.30: ritrovo dei partecipanti nella chiesa dell'ospedale civile S. Maria d. Misericordia*.
- Ore 9.15: inizio del corteo processionale, partendo dalla chiesa e lungo:
 - Viali interni verso via Chiusaforte*;
 - Via Chiusaforte;
 - Via San Daniele;
 - Piazzale Osoppo;
 - Via A. Caccia;
 - Via Gorizia;
 - Via S. Agostino;
 - Via Pracchiuso;
 - Via Tomadini;
 - Via Treppo;
 - Via Scrosoppi
- Ore 10.00: tappa alla chiesa di S. Luigi Scrosoppi;
 - Via Ronchi;
 - Via Larga;
 - Via Zoletti;
 - Via Aquileia;
- Ore 10.30: tappa alla chiesa della B.V. del Carmine;
 - Via Aquileia;
 - Via Vittorio Veneto;
 - Piazza libertà;
 - Salita al castello;
- Ore 11.00: tappa alla chiesa di S. Maria in Castello;
 - Via Mercatovecchio
 - Via Bertolini;
 - Via Palladio;
 - Via Mazzini
 - Via F. Mantica.
- Ore 12.00 circa: arrivo nella Parrocchia del SS. Redentore



*: il passaggio all'interno dei viali dell'ospedale è stato comunicato alla direzione dello stesso tramite la cappellania interna.

LUNEDÌ 6 AGOSTO – CAMMINI UNIFICATI A UDINE

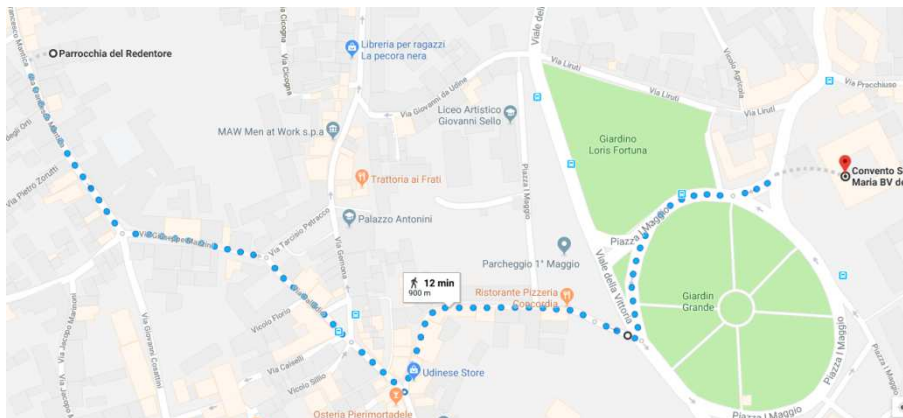
Dal SS. Redentore alla Basilica della B.V. delle Grazie

Partecipanti: 170

Cammino:

- Ore 17.00: partenza dalla Parrocchia del SS. Redentore, in via Mantica. Percorso:
 - Via Mantica;
 - Via Mazzini;
 - Via Palladio;
 - Via Bartolini;
 - Via Portanuova;
 - Piazza I maggio;
- Ore 18.00: arrivo nella Basilica della B.V. delle Grazie.

Nota: i tempi sono dilatati visto il gran numero di persone in cammino.



Dalla Basilica della B.V. delle Grazie all'ist. "Bearzi"*

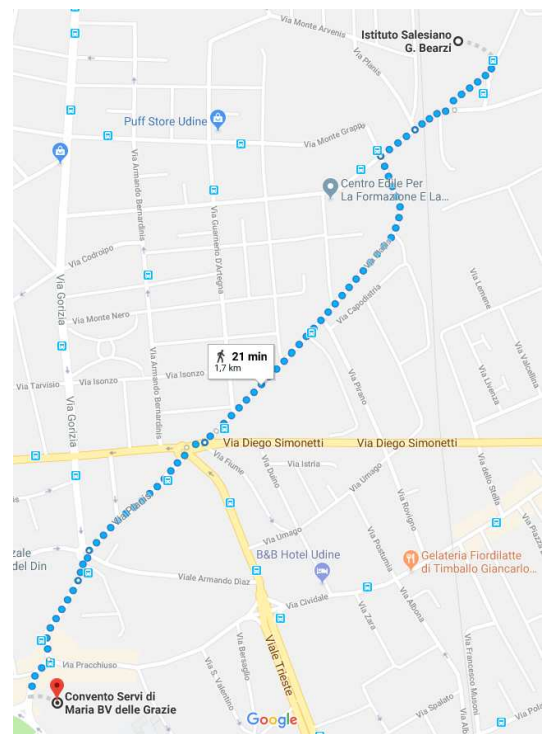
Partecipanti: 170

Cammino:

- Ore 21.45: partenza dalla Basilica della B.V. delle Grazie:
 - Largo delle Grazie;
 - Via S. Agostino;
 - Via Planis;
 - Via don G. Bosco;
- Ore 22.30: arrivo all'ist. "Bearzi"

*: è in corso una valutazione di fattibilità per quanto concerne l'utilizzo della più vicina palestra dell'ist. "N. Copernico" o delle due palestre dell'ist. "J. Stellini". Al momento dell'invio della presente, la pratica è in mano all'UTI Friuli Centrale (prot. n° 0029288 del 07/06/2018).

Nel caso di accoglienza della ns. richiesta, il percorso sarà molto più breve.



MARTEDÌ 7 AGOSTO

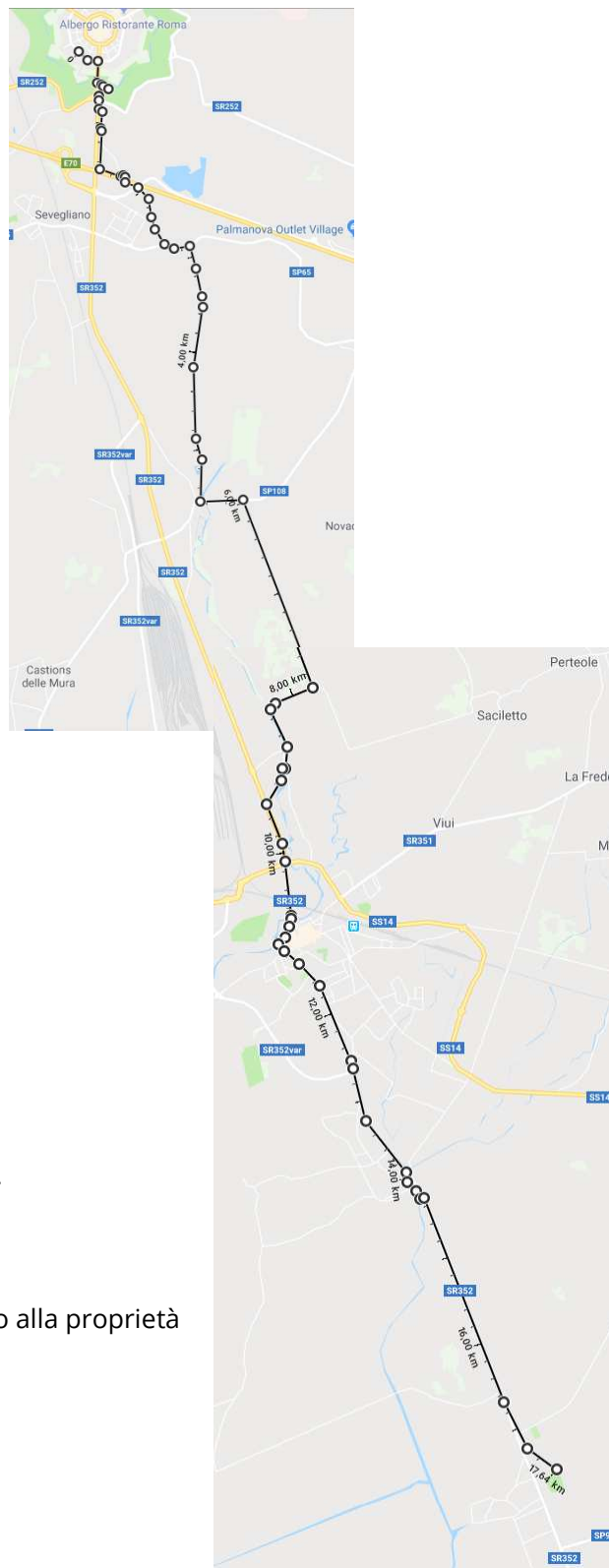
CAMMINO "PALMANOVA-AQUILEIA"

Partecipanti: 170

Cammino:

- Ore 15.00: partenza dall'oratorio di Palmanova, contrada Garibaldi.
 - Via Loredan;
 - Borgo Aquileia;
 - Svolta a destra al semaforo;
 - Viabilità agricola fino a via G. Matteotti;
 - Viale Taglio (percorso ciclovia "Alpe Adria");
 - Via Privano (idem);
- Ore 15.45: sconfinamento nel comune di Bagnaria Arsa;
 - Via Privano (percorso ciclovia "Alpe Adria");
 - Via della Vittoria;
 - Via della chiesa;
- Ore 16.15: sconfinamento nel comune di Cervignano;
 - Via Torat (Strassoldo);
 - Via Gradisca;
 - Svolta a destra, tenuta Ca' Bolani*;
 - Svolta a destra al centro della tenuta, verso Muscoli;
 - Via San Zenone - **RISTORO**;
 - Via Carnia (percorso ciclovia "Alpe Adria");
 - Via Udine (idem);
 - Via XXIV maggio (idem);
 - Via Aquileia (idem);
 - Via Giulia Augusta (idem);
- Ore 17.30: sconfinamento nel comune di Terzo di Aquileia;
 - Via Giulia Augusta (percorso ciclovia "Alpe Adria");
 - Piazza libertà - **RISTORO**
- Ore 18.15: sconfinamento nel comune di Aquileia;
 - Via Giulia Augusta (percorso ciclovia "Alpe Adria");
 - Via Antica
- Ore 19.00: arrivo in piazza del Capitolo, Basilica di Aquileia.

*: il passaggio all'interno della tenuta Ca' Bolani è stato comunicato alla proprietà della stessa.



RECAPITI

Arcidiocesi di Udine

Ufficio di Pastorale Giovanile

Via Treppo, 3 – 33100 Udine (UD)

Tel. Segreteria: 0432 414522

Mail: giovani@pgudine.it

Web: www.pgudine.it

Direttore: don Maurizio Michelutti

Vice-direttore: don Daniele Antonello

Segreteria e organizzazione: Giovanni Lesa